Koordinační situace 1, km 98,100 – 99,900

Legenda koordinační situace:

	hranice drážního pozemku (ČD, a.s.)
	hranice drážního pozemku (Správa železnic, s.o.)
	hranice katastrálního území
	stávající stav
	stávající hranice parcel katastrální mapy
	ochranné pásmo dráhy
	nové řešení stavebních objektů koleje, pozemní objekty, nástupiště
	demolice/demontáž
K 207 Š 207	kanalizační sběrače / trativody vč. šachet
	směrová a výšková úprava koleje
	čištění štěrkového lože
Z Z	zabezpečovací zařízení
	sdělovací zařízení
	silnoproudé vedení
	kanalizace – jednotná
	kanalizace – dešťová
	kanalizace – splašková
	kanalizace - výtlačná
	vodovod
	teplovod
	oplocení
Sc413	prvky zab.zař. (návěstidla)
EOV	prvky silnoproudého vedení (osvětlovací stožáry, věže a EOV)
	prvky informačního systému (kamery, rozhlas a informační tabule)
99,500	staničení – stávající
95,000	staničení – nové

Legenda podbarvení:

▨	silniční komunikace
▨	komunikace pro pěší
▨	nástupiště a zpevněné plochy
▨	pozemní stavební objekty
▨	ozelenění
	související stavby

Legenda stávajících inž. sítí:

	radiové sítě
	sdělovací vedení, podzemní
	sdělovací vedení, nadzemní
	silnoproud NN, podzemní
	silnoproud NN, nadzemní
	silnoproud VN, podzemní
	silnoproud VN, nadzemní
	silnoproud VVN, nadzemní
	plynovod NTL
	plynovod STL
	plynovod VTL
	kanalizace dešťová
	kanalizace jednotná
	kanalizace splašková
	horkovod, nadzemní
	horkovod, podzemní
	dusíkovod, nadzemní
Z	zabezpečovací kabely
	vodovod

Klad listů:

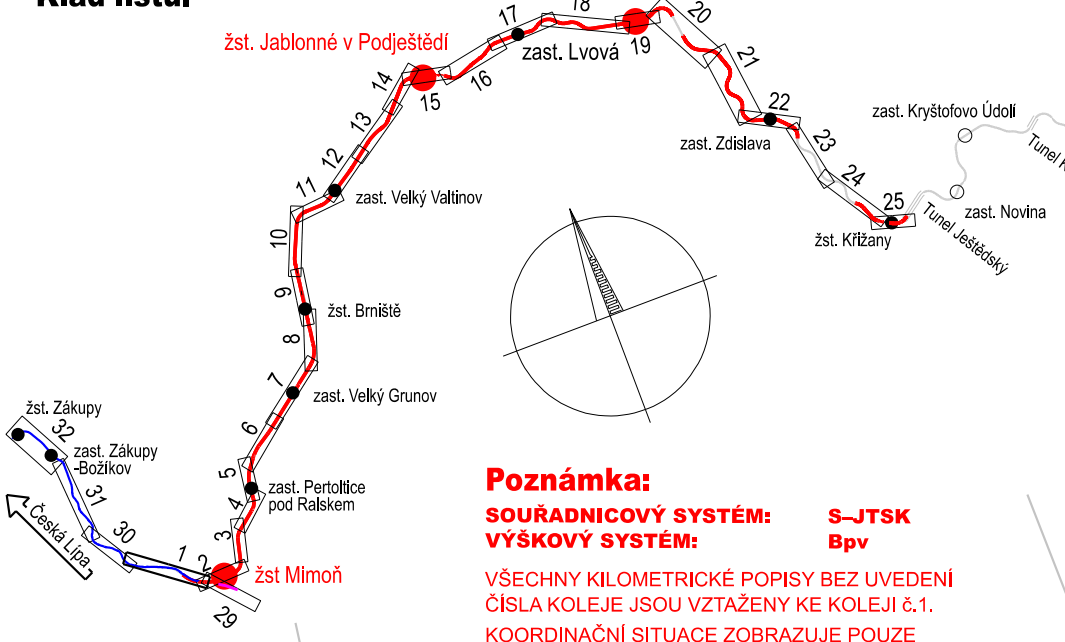
žst. Rynoltice
17
18
20
19
žst. Jablonné v Podještědí
zast. Lvová
14
15
16
21
13
22
12
zast. Zdislava
zast. Kryštofovo Údolí
Tunel K
11
zast. Velký Valtinov
23
24
25
zast. Novina
žst. Křižany
Tunel Ještědský
10
9
žst. Brniště
8
7
zast. Velký Grunov
žst. Zákupy
32
zast. Zákupy -Božíkov
6
5
zast. Pertoltice pod Ralskem
31
4
Česká Lípa
30
3
1
2
žst Mimoň
29

Poznámka:

SOUŘADNICOVÝ SYSTÉM: S–JTSK
VÝŠKOVÝ SYSTÉM: Bpv

VŠECHNY KILOMETRICKÉ POPISY BEZ UVEDENÍ ČÍSLA KOLEJE JSOU VZTAŽENY KE KOLEJI č.1.

KOORDINAČNÍ SITUACE ZOBRAZUJE POUZE DEFINITIVNÍ STAV, KRESBA NEOBSAHUJE PROVIZORNÍ STAVY, TYTO JSOU OBSAŽENY V DOKUMENTACI K JEDNOTLIVÝM PS A SO

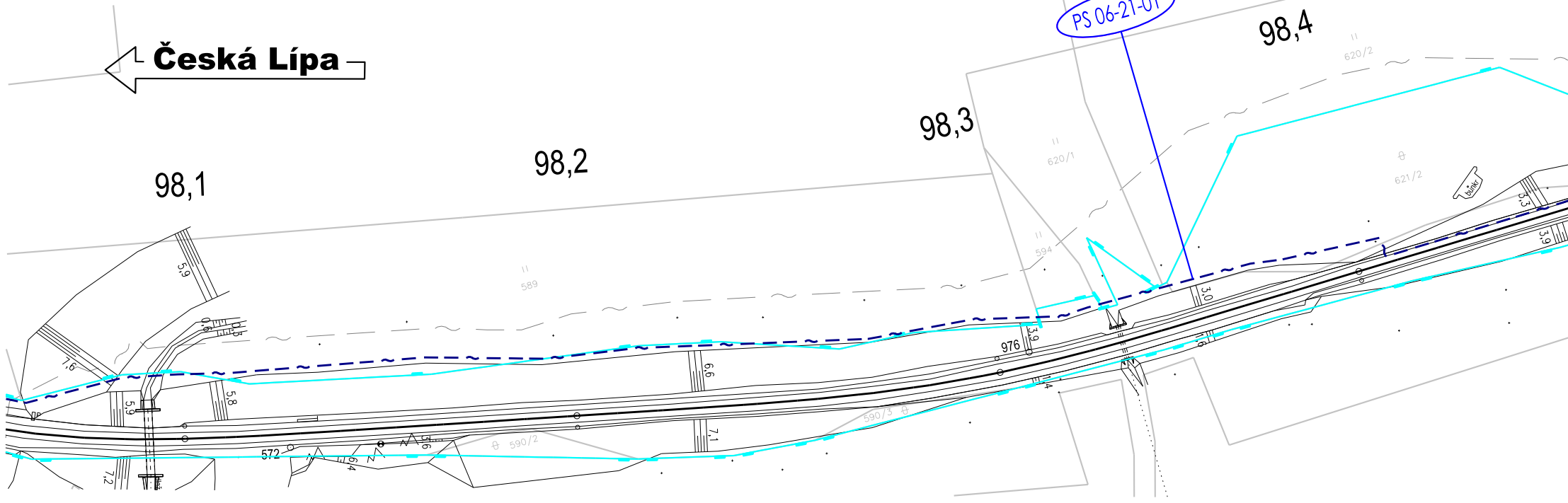
Česká Lípa
PS 06-21-01
98,4
98,3
98,2
98,1
620/2
620/1
621/2
bunkr
594
589
5,9
7,6
5,8
5,9
6,6
3,9
976
3,0
3,3
3,9
7,1
572
590/2
590/3
7,2
6,4
5,6
1,4

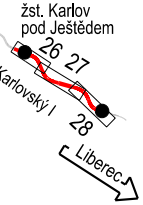
žst. Karlov
pod Ještědem
26
27
28
Karlovský I
Liberec

Seznam SO a PS:

PS 07-11-01	ŽST Mimoň, úprava SZZ
PS 06-21-01	Zákupy - Mimoň, DOK a TK
PS 07-21-02	ŽST Mimoň, místnípřenosovýsystém
PS 08-22-01	Mimoň- Brniště, signalizace vstupůdo RD
SO 00-11-01	Žizníkov - Liberec-Horní Růžodol, výstroj trati
SO 07-11-01	ŽST Mimoň, úpravy žel. svršku
SO 07-11-02	ŽST Mimoň, úpravy žel. spodku
SO 07-36-01	ŽST Mimoň, přípojky nn pro RD a osvětlení nástupišť
SO 07-13-01	Přejezd v ev. km 99,783

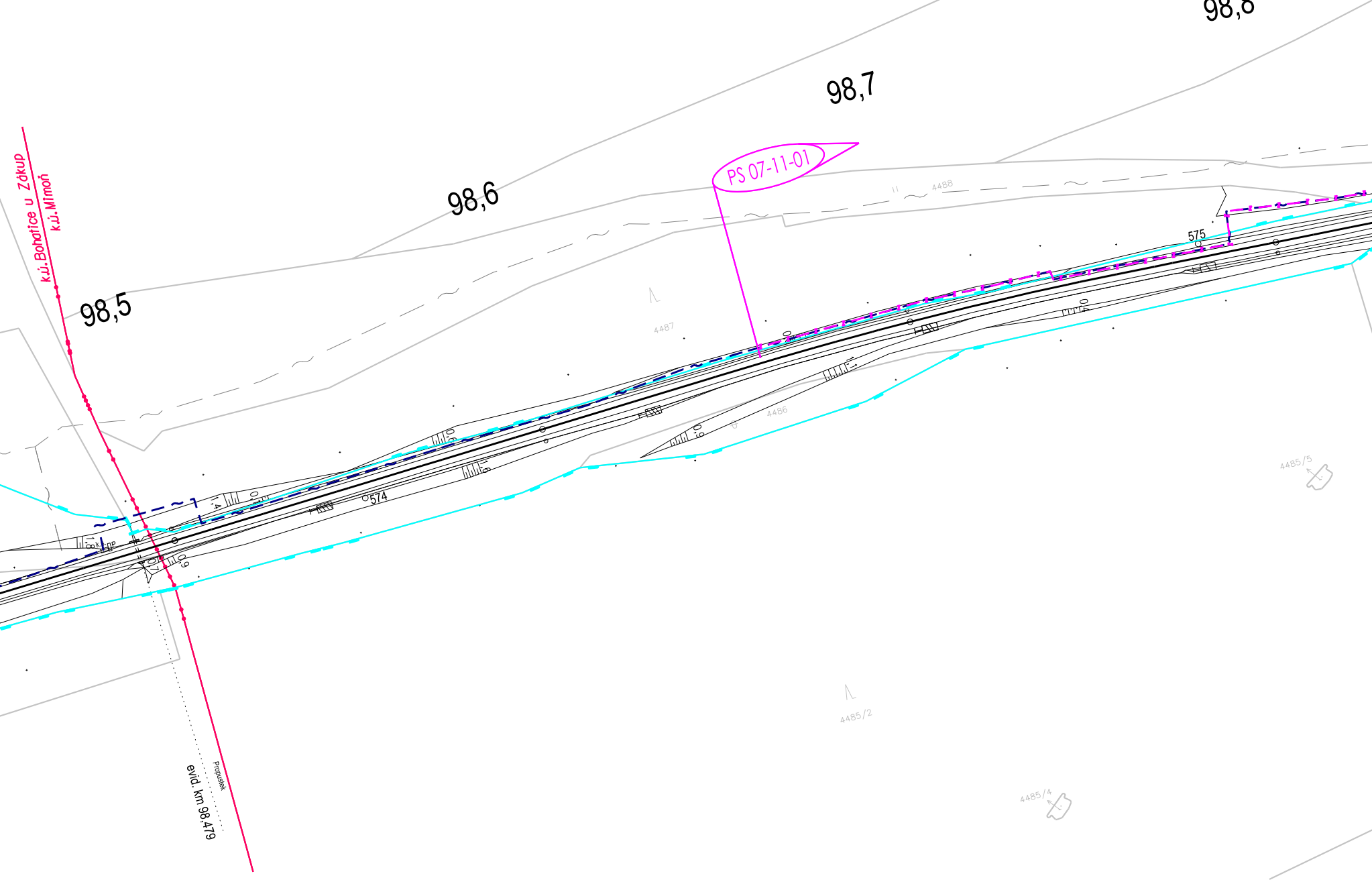
98,8
98,7
98,6
98,5
PS 07-11-01
k.ú. Bohatice u Zdkup
k.ú. Mimoň
4488
4487
4486
575
574
4485/5
4485/2
4485/4
Propustek
evid. km 98,479

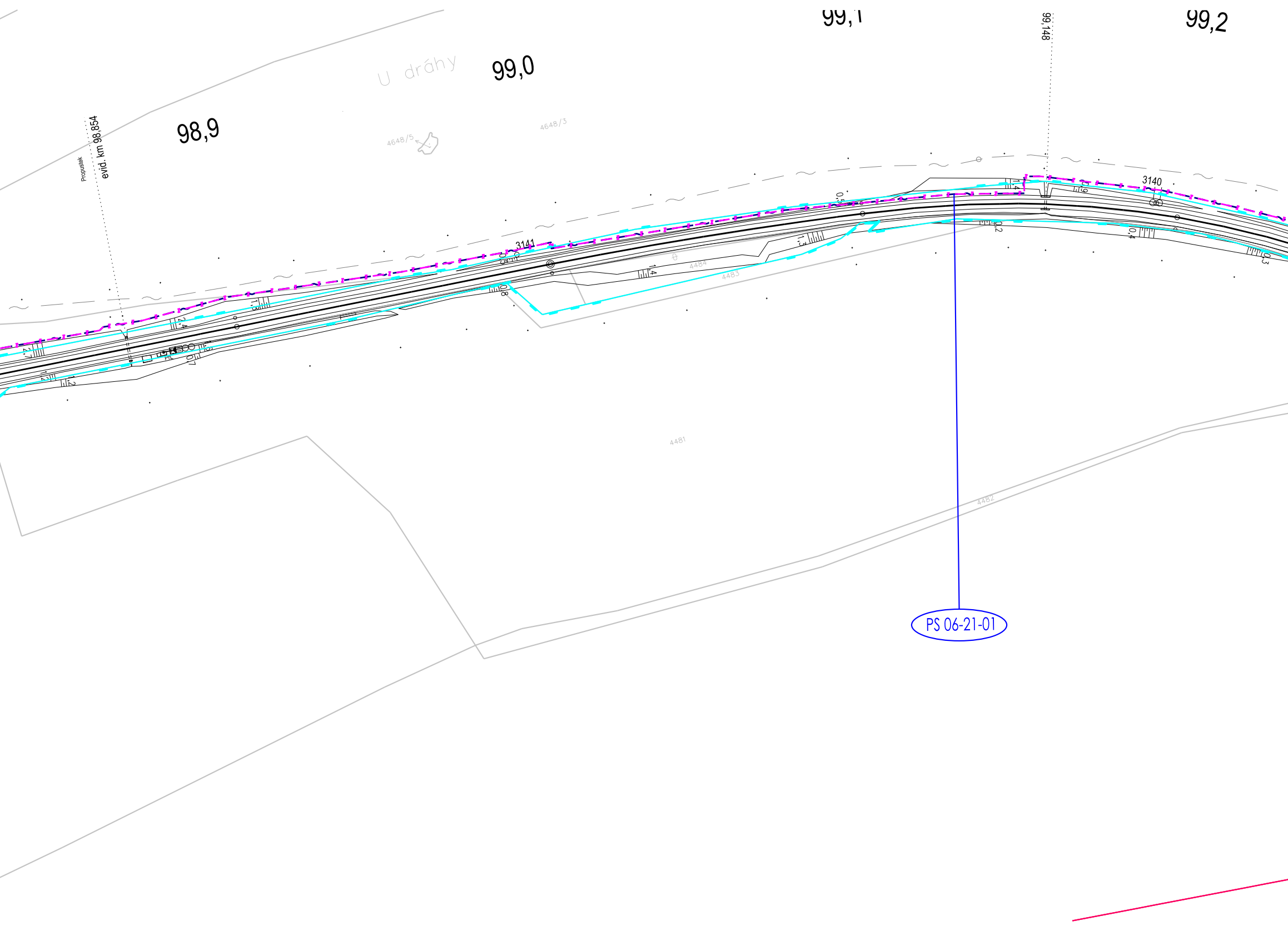
99,1
99,148
99,2
U dráhy
99,0
98,9
evid. km 98,854
Propustek
4648/5
4648/3
3141
3140
4484
4483
4481
4482
PS 06-21-01

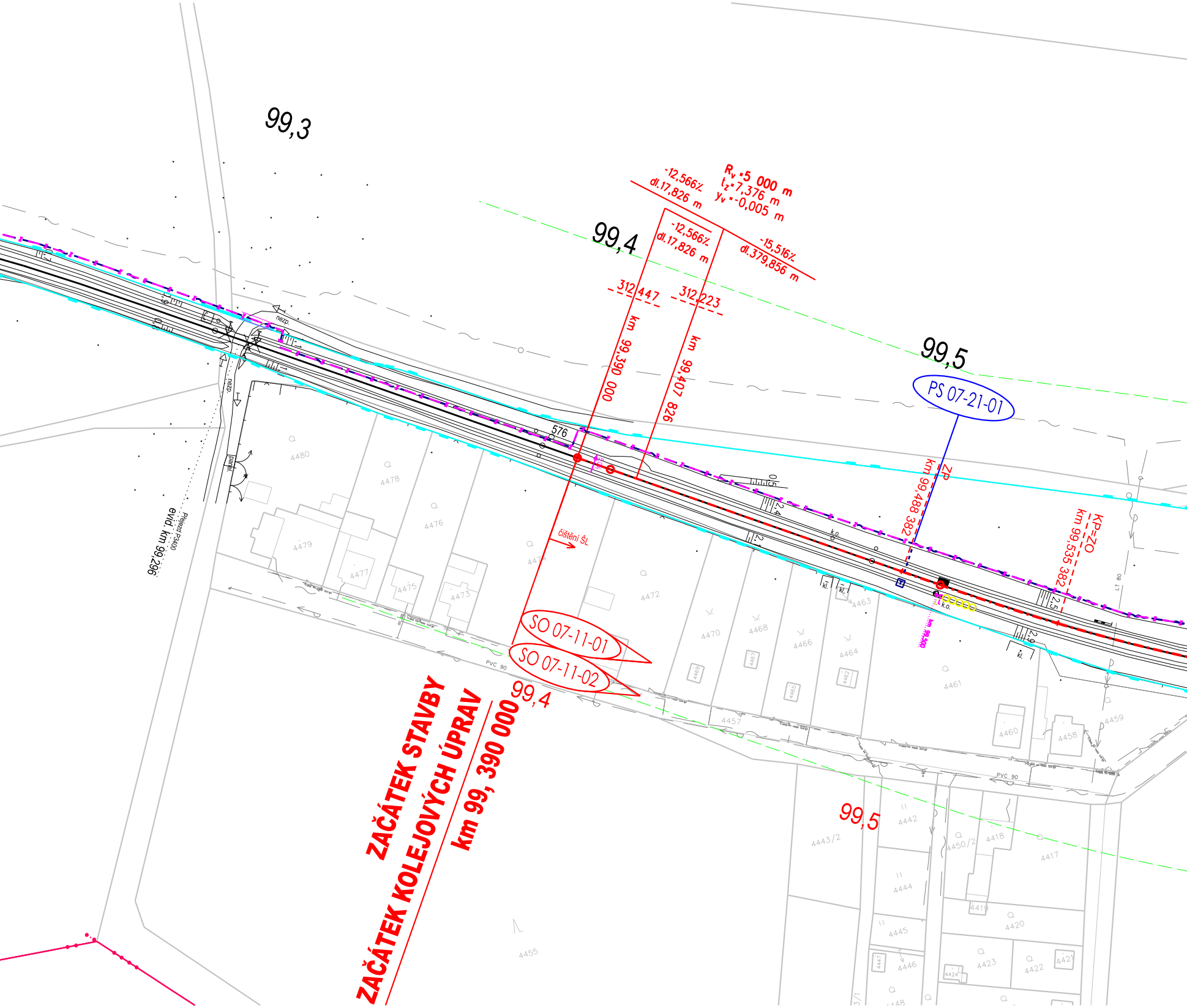
99,3
99,4
99,5
-12,566‰
dl.17,826 m
Rv =5 000 m
tz=7,376 m
yv =-0,005 m
-12,566‰
dl.17,826 m
-15,516‰
dl.379,856 m
312,447
312,223
km 99,390 000
km 99,407 826
PS 07-21-01
ZP
km 99,488 382
KP=ZO
km 99,535 382
km 99,500
576
nezp.
nezp.
parcel
Přejezd P3400
evid. km 99,296
čištění ŠL
k.o.
k.o.
kl.
kl.
kl.
2,4
2,1
2,5
2,9
LT 80
PVC 90
PVC 90
SO 07-11-01
SO 07-11-02
99,4
99,5
ZAČÁTEK STAVBY
ZAČÁTEK KOLEJOVÝCH ÚPRAV
km 99, 390 000
4480
4478
4479
4476
4477
4475
4473
4474
4472
4470
4468
4466
4464
4463
4462
4465
4467
4469
4461
4460
4459
4458
4457
4455
4443/2
4442
4450/2
4418
4417
4444
4419
4420
4445
4446
4447
4423
4422
4421
4424
4448

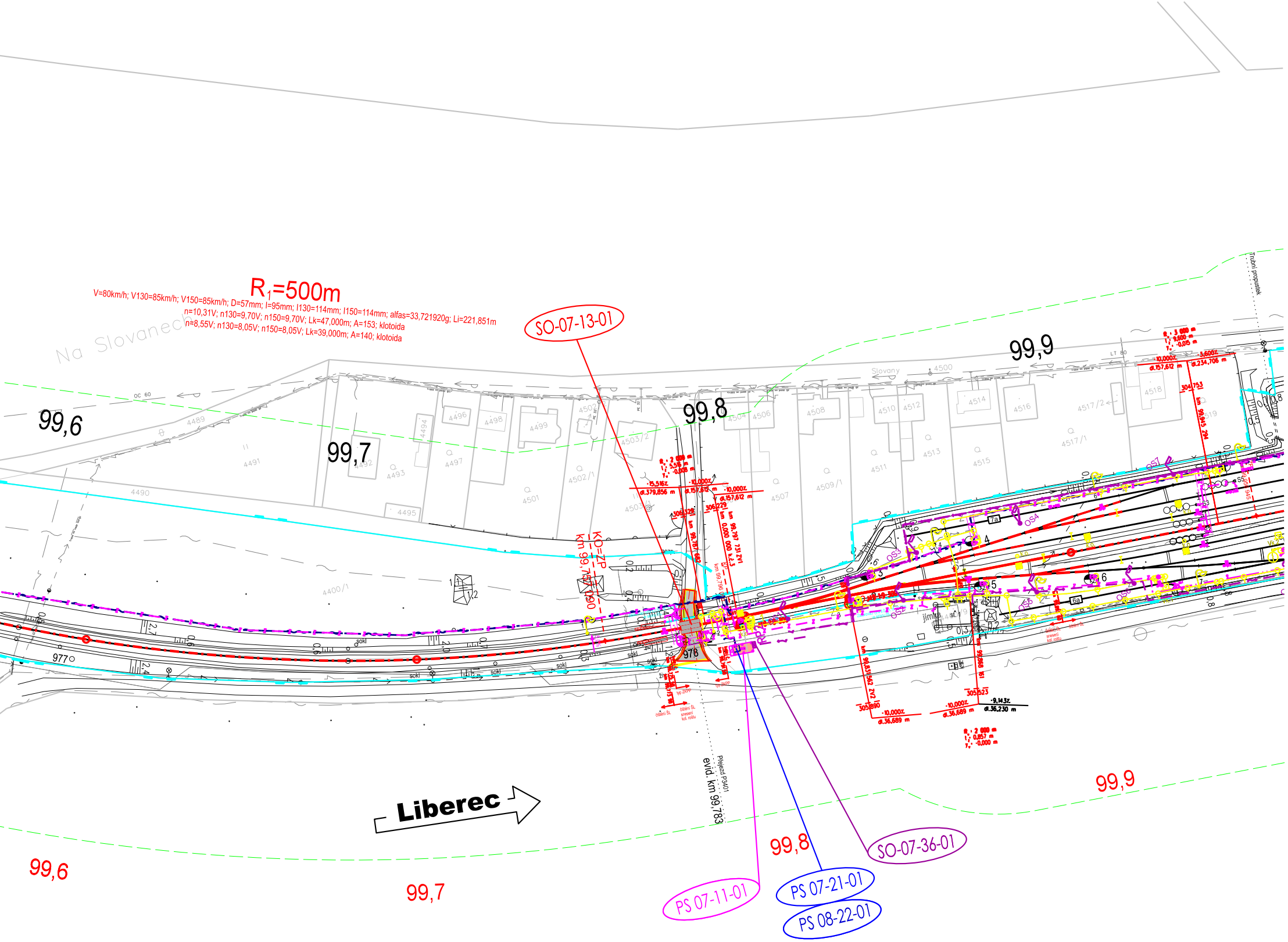
R1=500m
V=80km/h; V130=85km/h; V150=85km/h; D=57mm; I=95mm; I130=114mm; I150=114mm; alfas=33,721920g; Li=221,851m
n=10,31V; n130=9,70V; n150=9,70V; Lk=47,000m; A=153; klotoida
n=8,55V; n130=8,05V; n150=8,05V; Lk=39,000m; A=140; klotoida
Na Slovanech
SO-07-13-01
99,6
99,7
99,8
99,9
Slovany
KO=ZP
km 99,757 000
Přejezd P3401
evid. km 99,783
978
977
Liberec
99,6
99,7
99,8
99,9
PS 07-11-01
PS 07-21-01
PS 08-22-01
SO-07-36-01
4489
4490
4491
4492
4493
4494
4495
4496
4497
4498
4499
4500
4501
4502/1
4503/2
4504
4506
4507
4508
4509/1
4510
4511
4512
4513
4514
4515
4516
4517/1
4517/2
4518
4519
4400/1
Trubní propustek
sokl
jímka
OS3
OS4
OS5
OS6
OS7
7a
6a

Spolufinancováno Evropskou unií

Ministerstvo dopravy
Státní fond dopravní infrastruktury

Jiná ověření:

Paré:

Orientační schéma:

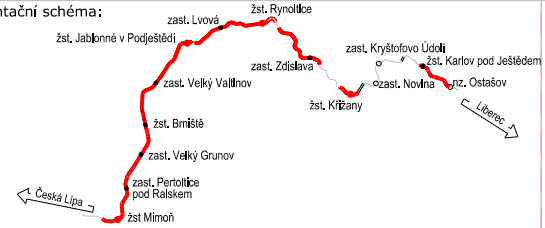
žst. Rynoltice
zast. Lvová
žst. Jablonné v Podještědí
zast. Zdislava
zast. Kryštofovo Údolí
žst. Karlov pod Ještědem
zast. Velký Valtinov
zast. Novina
nz. Ostašov
žst. Křižany
Liberec
žst. Brniště
zast. Velký Grunov
zast. Pertoltice pod Ralskem
Česká Lípa
žst Mimoň

Razítko oprávněné osoby:

Podpis: Datum:

Revize:	Datum:	Popis:	Kontroloval:
000	08.04.2024	Nový návrh technického řešení DSP k připomínkovému řízení	Ing. Pavol Lipták
001	08.08.2024	Odevzdání dokumentace se zapracovanými připomínkami	Ing. Pavol Lipták

Stavebník/Investor: **Správa železnic, státní organizace**
Adresa: **Dlážděná 1003/7, 110 00 Praha 1**
Zástupce investora: Stavební správa západ
Adresa: Diamond Point, Ke Štvanici 656/3, 186 00, Praha 8

SPRÁVA ŽELEZNIC

Zhotovitel díla: **Společnost „VALBEK-PRODEX"**

Vedoucí společník: Valbek, spol. s r.o.
Adresa: Vinohradská 3217/167, 100 00 Praha 10
Kontakt: T: +420 221 592 050
E: info@valbek.cz

Společník: Valbek SK, spol. s r.o., o.z.
Vinohradská 3217/167, 100 00 Praha 10
T: +420 221 592 050
E: info@valbek.cz

Zhotovitel části/objektu: **MORAVIA CONSULT Olomouc a.s.**
Adresa: Legionářská 1085/8, 779 00 Olomouc
Kontakt: T: +420 585 570 444
E: moravia@moravia.cz

MCO MORAVIA CONSULT Olomouc a.s.

Hlavní projektant (HIP): **Ing. Pavol Lipták**
Specialista: **Ing. Marcela Dubská**

Název stavby/akce: **Revitalizace Liberec - Česká Lípa (mimo)**

Označení investora: **S631500722**

Zakázka: **20PH61021**

Název části: SITUAČNÍ VÝKRESY

Označení části: **C**

Název objektu/dílčí části: **Koordinační situační výkres**

Označení objektu/komplexu: **C.3**

Název přílohy: **Koordinační situace 1**

Název dílčí části přílohy: **km 98,100 - 99,900**

Číslo přílohy (typ/pořadí): **2. 001**

Odpovědný projektant: Ing. Marcela Dubská
Zpracovatel přílohy: Ing. Marcela Dubská
Měřítko: 1:1000
Formáty: 10 A4
Stupeň dokumentace: **DSP**

Kraj: Liberecký
Katastrální území: Mimoň 695254
Bohatice u Zákup 606014
TUDU: 114108
Smluvní datum zpracování: **08.08.2024**

Označení investora:										*Stupeň dokumentace:*					*Část:*						*Objekt:*									*Podobjekt:*			*Příloha:*						*Revize:*			
S	*6*	*3*	*1*	*5*	*0*	*0*	*7*	*2*	*2*	*–*	*D*	*S*	*P*	*X*	*–*	*C*	*3*	*X*	*X*	*X*	*–*	*X*	*X*	*X*	*X*	*X*	*X*	*X*	*X*	*–*	*X*	*X*	*–*	*2*	*–*	*0*	*0*	*1*	*–*	*0*	*0*	*1*

DOKUMENT LZE UŽIVAT POUZE VE SMYSLU PŘÍSLUŠNÉ SMLOUVY O DÍLO. ŽÁDNÁ JEHO ČÁST NEMŮŽE BÝT DLE ZÁKONA č.121/2000 Sb. KOPÍROVÁNA NEBO JINAK ROZŠIŘOVÁNA BEZ SOUHLASU MORAVIA CONSULT Olomouc a.s.